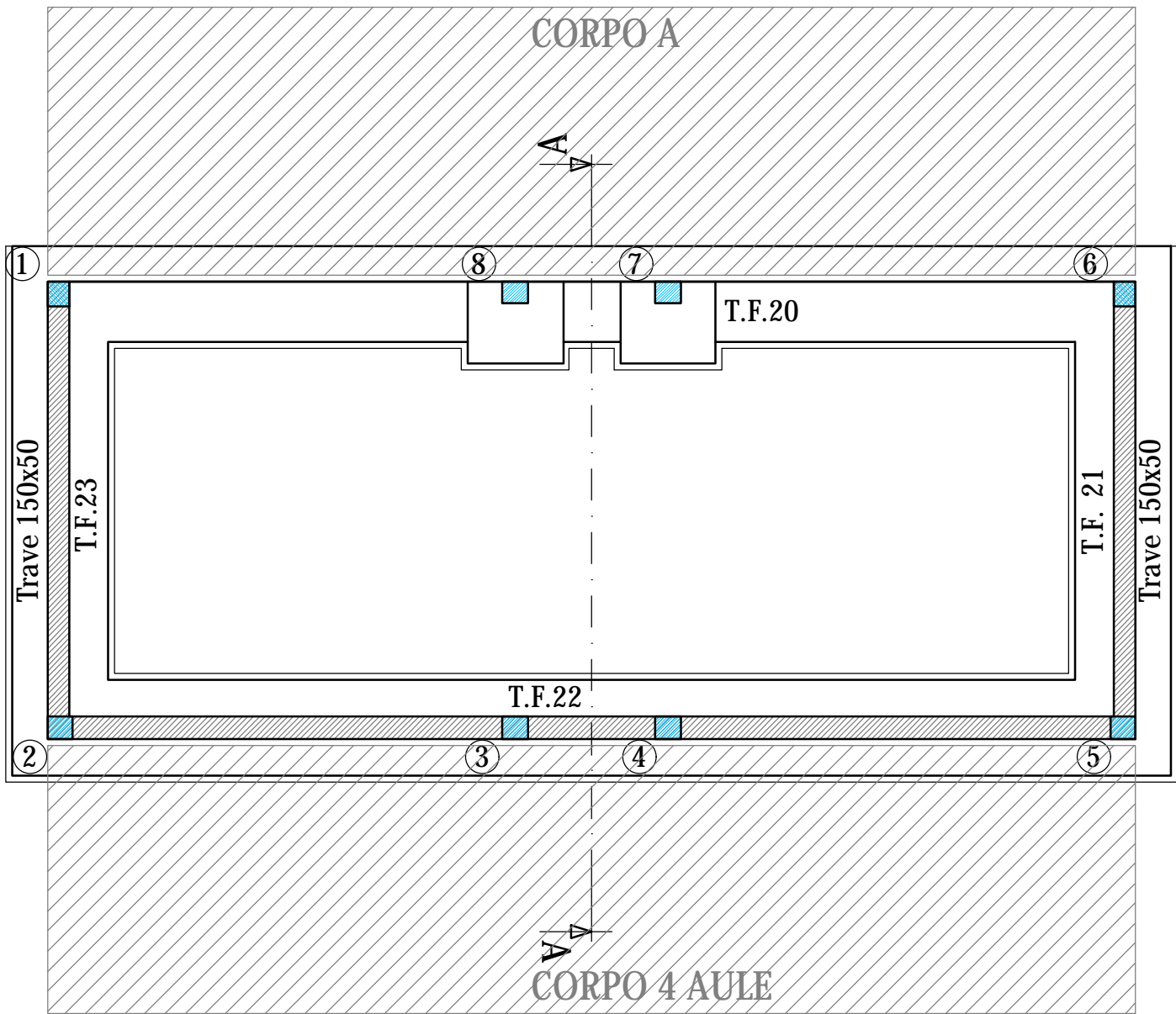
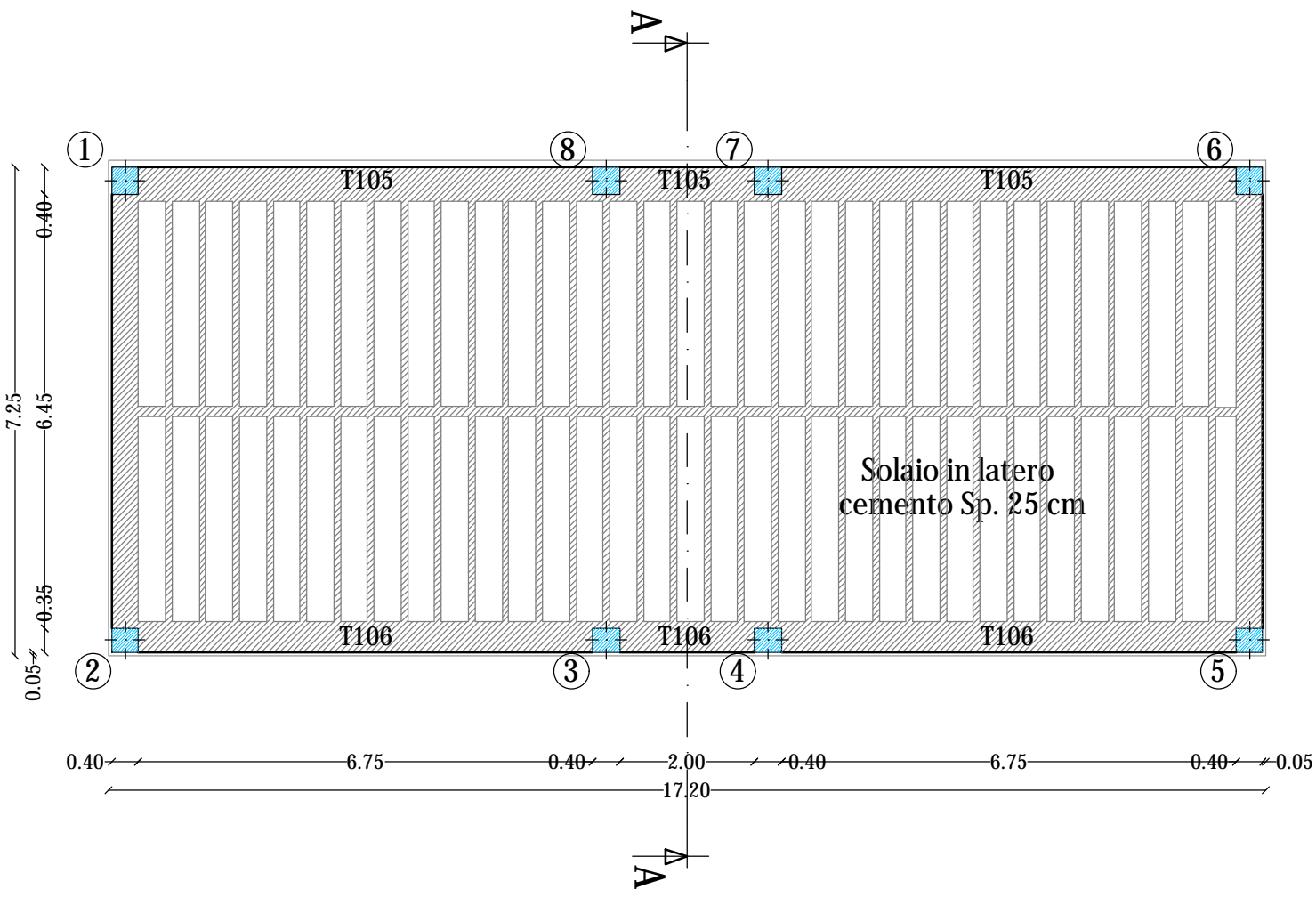


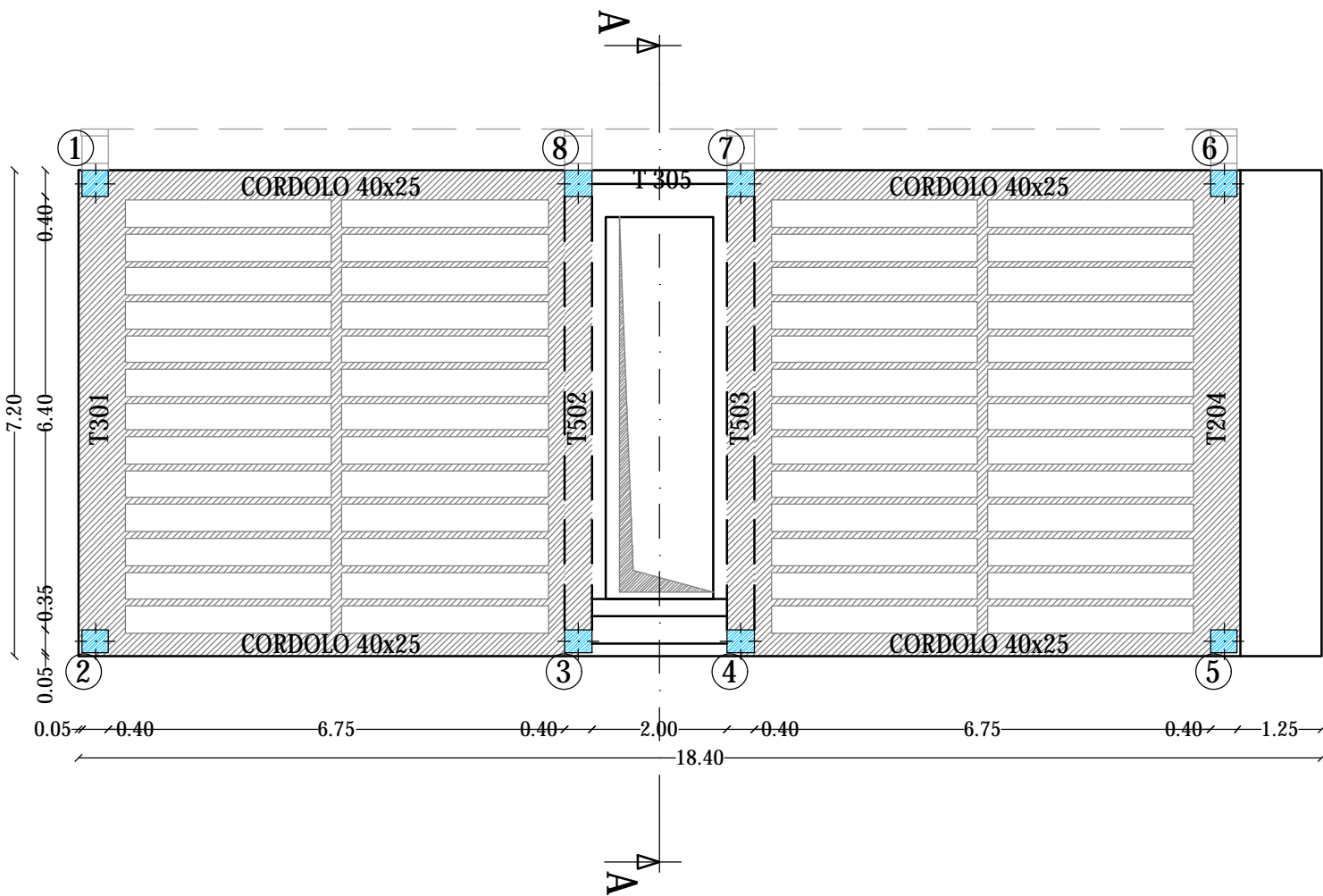
PIANTA FONDAZIONI  
scala 1:100



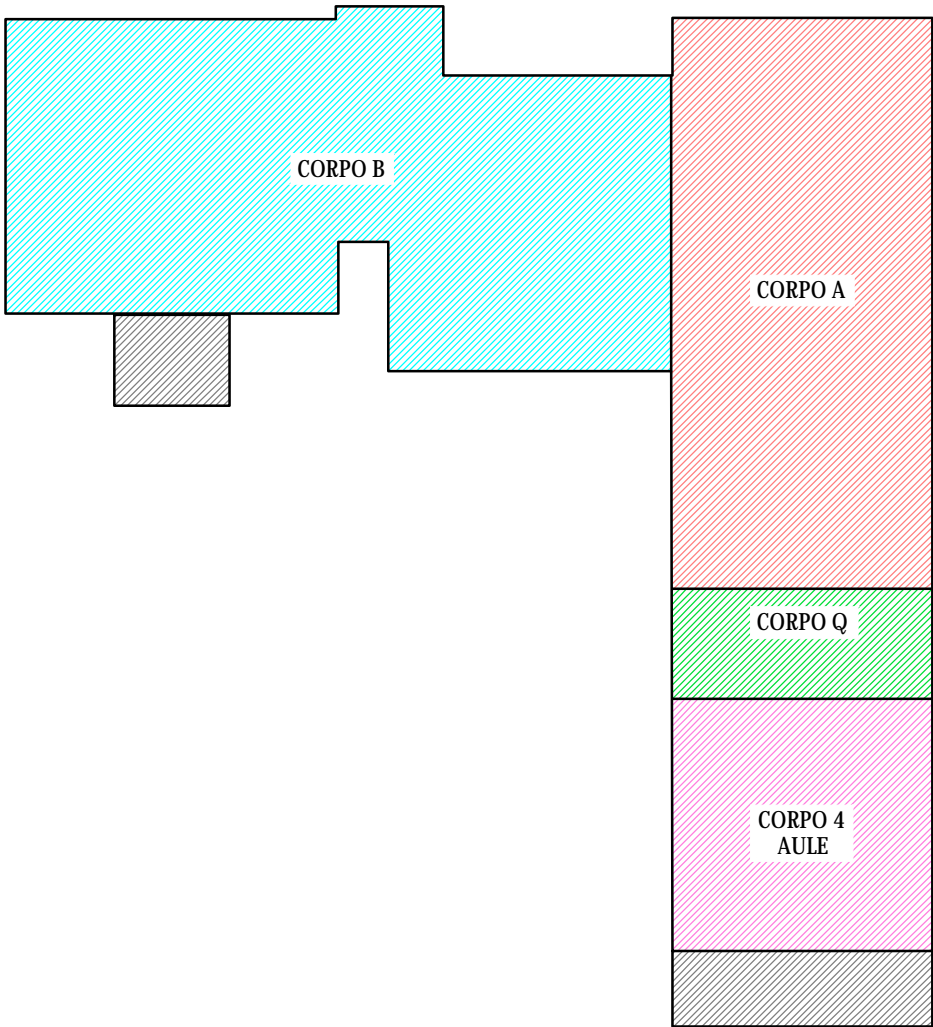
PIANTA PIANO TERRA  
scala 1:100



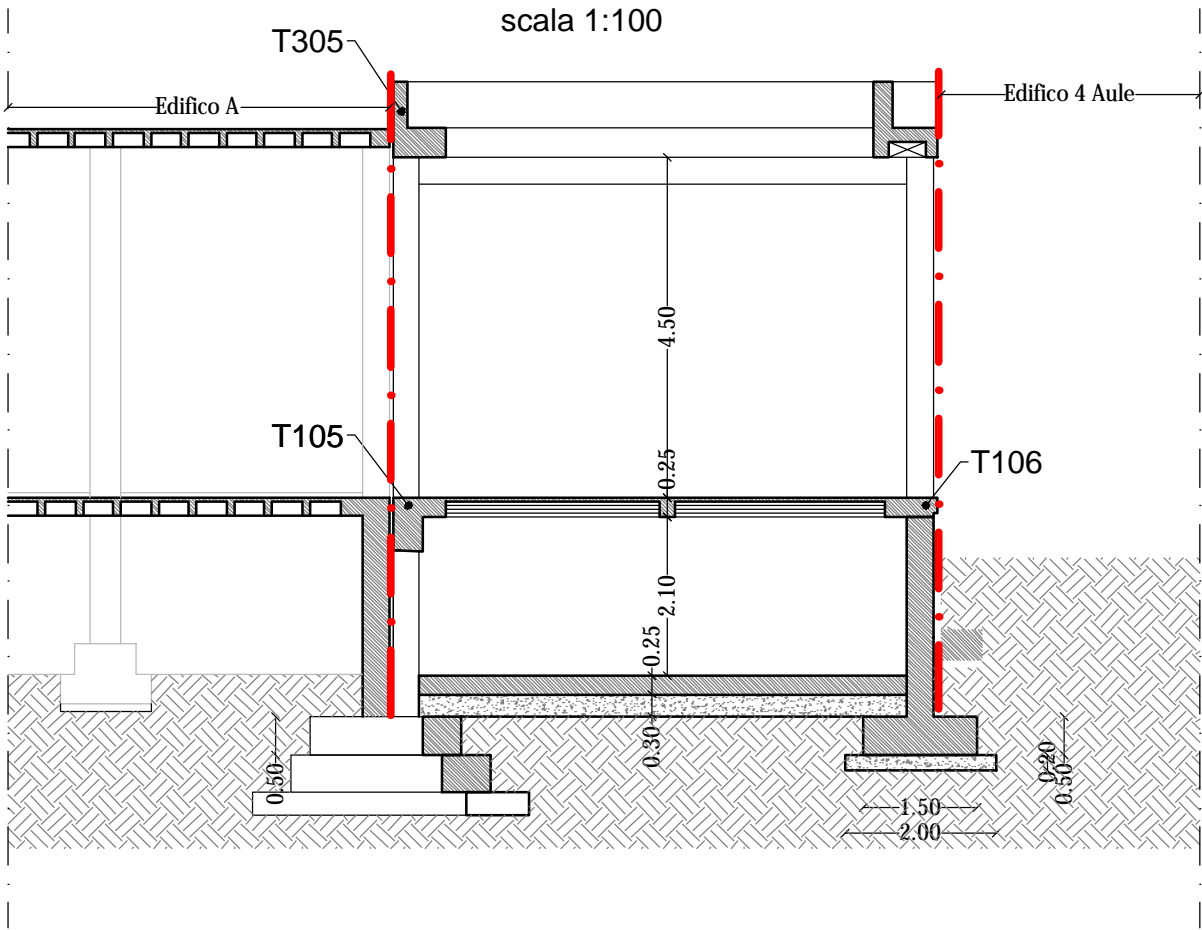
PIANTA PIANO COPERTURA  
scala 1:100



SCHEMA PLANIMETRICO INDICAZIONE  
CORPI DI INTERVENTO



SEZIONE A-A  
scala 1:100



COMMITTENTE:



COMUNE DI SAN MAURIZIO CANAVESE

IL RESPONSABILE DEL PROCEDIMENTO: Geom. BELLEZZA QUATER Donatella

OGGETTO:

ADEGUAMENTO SISMICO SCUOLA PRIMARIA F.LLI PAGLIERO

LOCALITÀ DELL'INTERVENTO:

COMUNE DI SAN MAURIZIO CANAVESE, VIA MADONNA DELLA NEVE, N° 30

FASE PROGETTUALE:

PROGETTO ESECUTIVO

8	.	.	.	.	.
7	.	.	.	.	.
6	.	.	.	.	.
5	.	.	.	.	.
4	.	.	.	.	.
3	.	.	.	.	.
2	.	.	.	.	.
1	Consegna	Progetto esecutivo	F.T.	D.G.	D.G.
REVISIONE	DATA	DESCRIZIONE	REDATTO	VERIFICATO	RIESAMINATO

TITOLO:

Corpo Q

Stato di fatto

Piante e sezione fondazioni, solaio piano terra e copertura

ARCHIVIO:

4578

FILE N°:

TAV. Q.01-02 ESISTENTE E PROGETTO

DATA:

Loranzè,  
Novembre 2020

TAVOLA N°

Q.01

SCALA:

1:100



SERTEC s.r.l.  
ENGINEERING CONSULTING

31 Strada Provinciale 222  
10010 Loranzè (TO)  
TEL. 0125.1970499 FAX 0125.564014  
e-mail:  
info.sertec@ilquadrifoglio.to.it  
www.sertec-engineering.it

IL DIRETTORE TECNICO:  
Dott. Ing. Gianluca DETTO

PROGETTISTA:

Dott. Ing. Domenico GABRIELE  
N° 7261 T ALBO INGEGNERI  
PROVINCIA DI TORINO

TIMBRO:

ALTRA FIGURA:

TIMBRO:

ALTRA FIGURA:

TIMBRO: